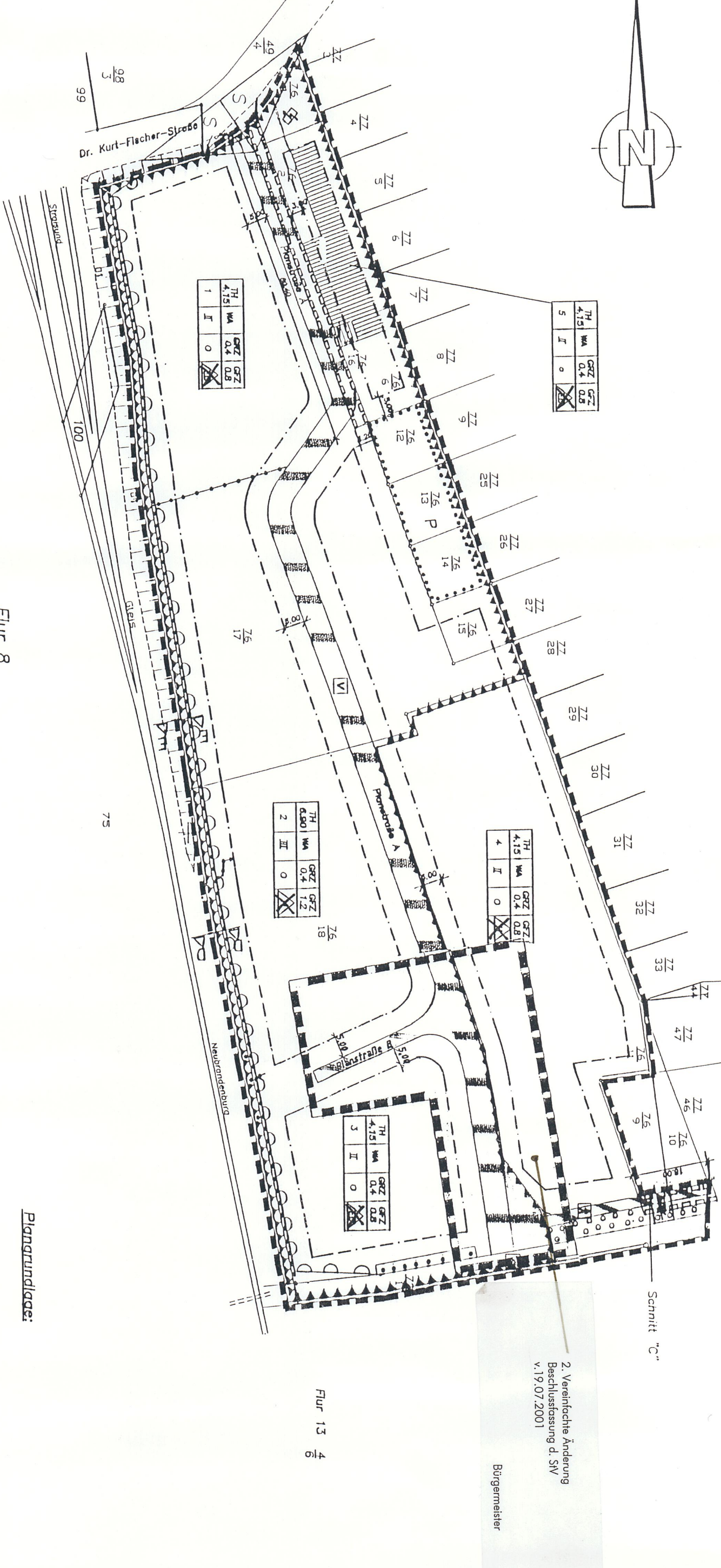
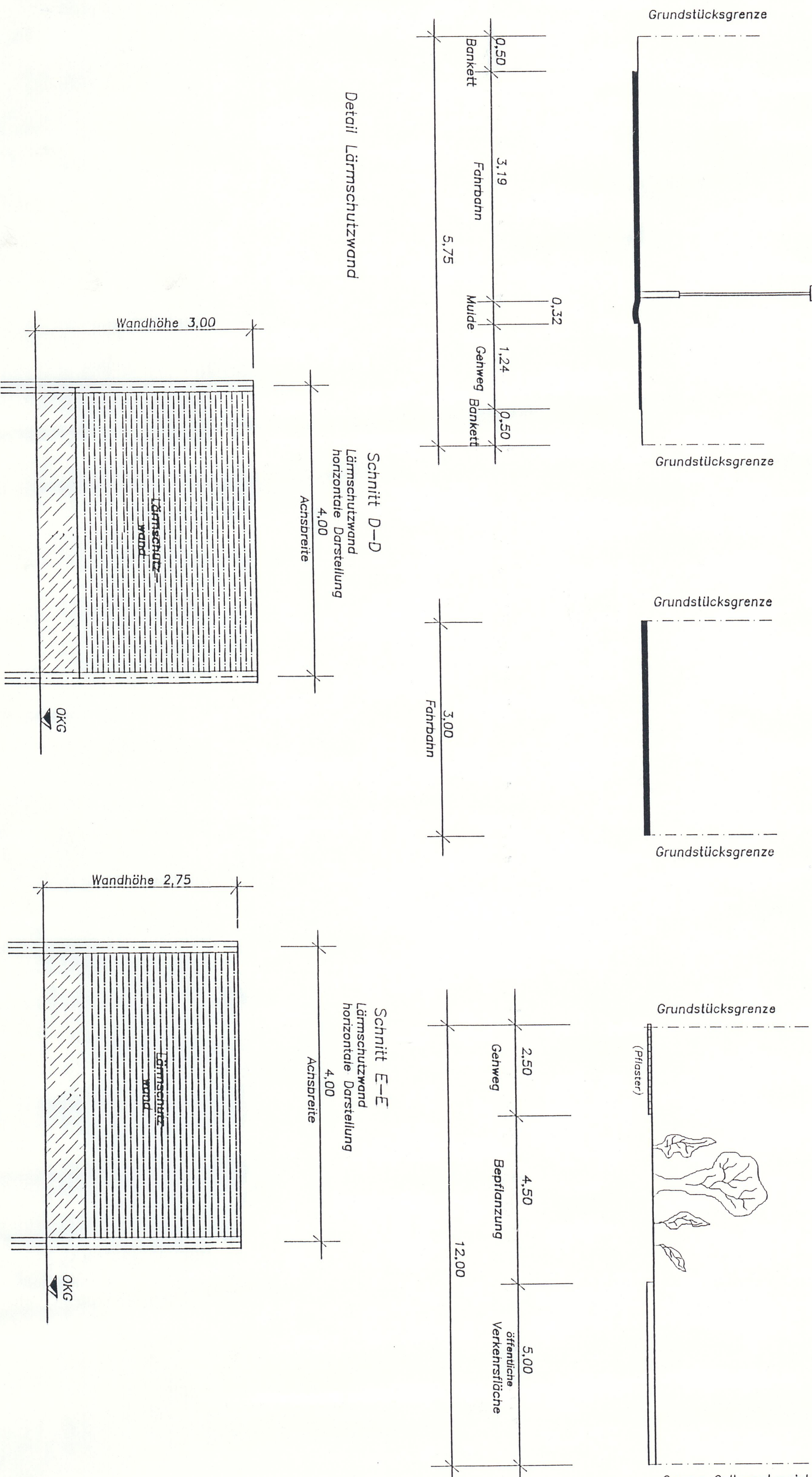


SATZUNG UEBER DIE 2. AENDERUNG ZUM BEBAUUNGSPLAN NR. 5.2 WOHNBEBAUUNG "DR. KURT - FISCHER - STRASSE" DER STADT GRIMMEN

Planzeichnung Teil A
Maßstab 1:1000



Strassenquerschnitte



Planzeichnerklärung
Planzeichnerverordnung v. 18. Dezember 1990

1. Art der baulichen Nutzung


gemäß Paragraph 9 (1) Nr. 1 BauO i.V.m. Paragraph 4 BauVO
WA Allgemeines Wohngebiet für den Geltungsbereich

2. Maß der baulichen Nutzung

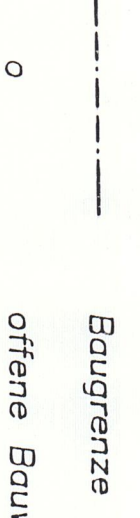
gemäß Paragraph 9 Abs. 1 Nr. 1 BauO Paragraph 16 bis 20 BauVO
wurde das Maß der baulichen Nutzung wie folgt festgelegt:
GRZ 0,4
GRZ 0,8
Zahl der Vollgeschosse
II
Taufhöhe

3. Bauweisen-Bauarten

Paragraph 9 Abs. 1 Nr. 2 BauO Paragraph 22 und 23 BauVO



Haesegruppe



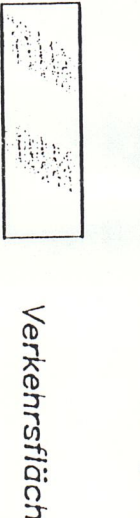
4. Grünflächen

Paragraph 9 Abs. 1 Nr. 15 und Abs. 6 BauO


Umgrenzung von Flächen zum Anpflanzen von Bäumen, Sträuchern und sonstigen Bepflanzungen (Paragraph 1 Nr. 25 (a) und Abs. 6 BauO) (und durch Grundstückskäufern unterworfen)
Umgrenzung von Flächen mit Bindungen für Bepflanzungen und für die Erhaltung von Bäumen und Sträuchern und sonstigen Bepflanzungen sowie Gewässern (Paragraph 9 Abs. 1, Nr. 25 (b), Abs. 6 BauO)

5. Verkehrsflächen


Paragraph 9 Abs. 1 Nr. 11 und Abs. 6 BauO



Verkehrsflächen mit besonderer Zweckbestimmung



verkehrsberuhigter Bereich




öffentliche Verkehrsfläche
Fußgängerbereich



Sichtdreiecke

6. Sonstige Planzeichen

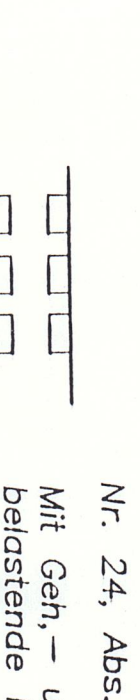
Grenze des räumlichen Geltungsbereiches des Bebauungsplanes Paragraph 9 Abs. 7 BauO




Agrenzung unterschiedlicher Nutzungszonen von Bodennutzungen, dem Aufbau eines Gebäudes (Paragraph 1 Abs. 5 BauVO) (z.B. Paragraph 1 Abs. 4, Paragraph 16 Abs. 5 BauVO)



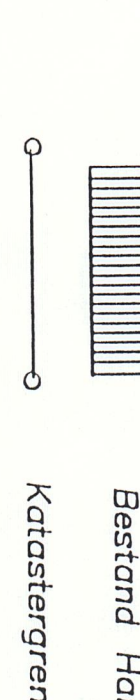
Umgrenzung der Flächen für besondere Anlagen und Vorkehrungen zum Schutz vor schädlichen Umwelteinwirkungen im Sinne (Paragraph 9, Abs. 1, Nr. 24, Abs. 6 BauO)



Miß Geh- und Fahr- und Leitungsrechte zu bestehenden Gebäuden (Paragraph 9, Abs. 1, Nr. 24, Abs. 6 BauO)



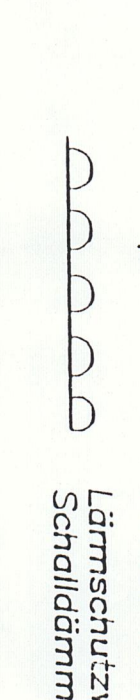
Bestand Handwerksbetrieb Tischlerei



Katastergrenzen



Flurstücksnummer



Private Hausgärten



Schalldämmmaß 50 dB



Baufelder
Trassenlinie

Textliche Festsetzungen - Teil B
BauVO vom 23. Januar 1990
zuletzt geändert am 22. April 1993

1. Art der baulichen Nutzung

gemäß Paragraph 9 (1) Nr. 1 BauO i.V.m. Paragraph 4 BauVO
WA Allgemeines Wohngebiet für den Geltungsbereich

2. Maß der baulichen Nutzung

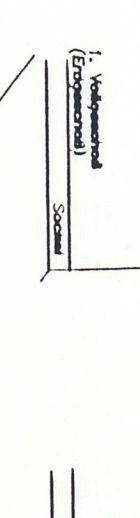
gemäß Paragraph 9 Abs. 1 Nr. 1 BauO Paragraph 16 bis 20 BauVO
wurde das Maß der baulichen Nutzung wie folgt festgelegt:
GRZ 0,4
GRZ 0,8
Zahl der Vollgeschosse
II
Taufhöhe

3. Bauweisen-Bauarten

Paragraph 9 Abs. 1 Nr. 2 BauO Paragraph 22 und 23 BauVO



Haesegruppe




4. Grünflächen

Paragraph 9 Abs. 1 Nr. 15 und Abs. 6 BauO


Umgrenzung von Flächen zum Anpflanzen von Bäumen, Sträuchern und sonstigen Bepflanzungen (Paragraph 1 Nr. 25 (a) und Abs. 6 BauO) (und durch Grundstückskäufern unterworfen)
Umgrenzung von Flächen mit Bindungen für Bepflanzungen und für die Erhaltung von Bäumen und Sträuchern und sonstigen Bepflanzungen sowie Gewässern (Paragraph 9 Abs. 1, Nr. 25 (b), Abs. 6 BauO)

5. Verkehrsflächen


Paragraph 9 Abs. 1 Nr. 11 und Abs. 6 BauO




Verkehrsflächen mit besonderer Zweckbestimmung



verkehrsberuhigter Bereich




öffentliche Verkehrsfläche
Fußgängerbereich




Sichtdreiecke

6. Sonstige Planzeichen

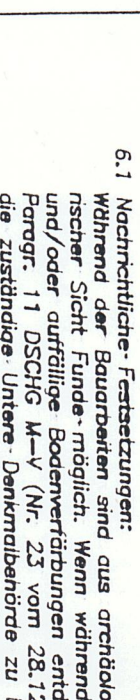
Grenze des räumlichen Geltungsbereiches des Bebauungsplanes Paragraph 9 Abs. 7 BauO



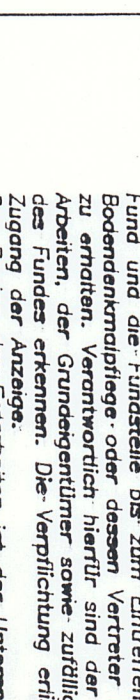
Agrenzung unterschiedlicher Nutzungszonen von Bodennutzungen, dem Aufbau eines Gebäudes (Paragraph 1 Abs. 5 BauVO) (z.B. Paragraph 1 Abs. 4, Paragraph 16 Abs. 5 BauVO)



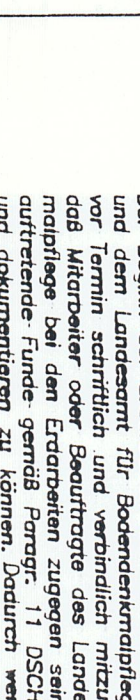
Umgrenzung der Flächen für besondere Anlagen und Vorkehrungen zum Schutz vor schädlichen Umwelteinwirkungen im Sinne (Paragraph 9, Abs. 1, Nr. 24, Abs. 6 BauO)




Miß Geh- und Fahr- und Leitungsrechte zu bestehenden Gebäuden (Paragraph 9, Abs. 1, Nr. 24, Abs. 6 BauO)



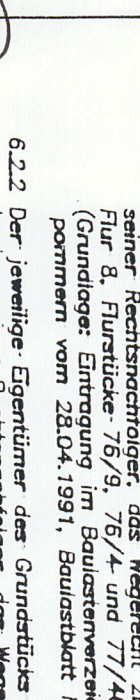
Bestand Handwerksbetrieb Tischlerei



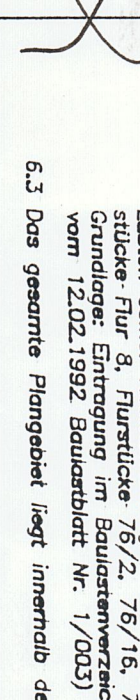
Katastergrenzen



Flurstücksnummer



Private Hausgärten



Schalldämmmaß 50 dB



Baufelder
Trassenlinie

Verfahrensvermerke

Präambel

Satzung über den Bebauungsplan Nr. 5.2 zum Wohngebiet "Dr. Kurt-Fischer-Strasse" der Stadt Grimm wird durch die Dr. Kurt-Fischer-Strasse der Stadt Grimm geändert. Die Dr. Kurt-Fischer-Strasse wird von der Eigentümerversammlung - Nebstimmgenossen der Dr. Kurt-Fischer-Strasse (KFS) beschlossen. Die Dr. Kurt-Fischer-Strasse wird von der Eigentümerversammlung - Nebstimmgenossen der Dr. Kurt-Fischer-Strasse (KFS) beschlossen. Die Dr. Kurt-Fischer-Strasse wird von der Eigentümerversammlung - Nebstimmgenossen der Dr. Kurt-Fischer-Strasse (KFS) beschlossen.

1. Art der baulichen Nutzung

gemäß Paragraph 9 (1) Nr. 1 BauO i.V.m. Paragraph 4 BauVO
WA Allgemeines Wohngebiet für den Geltungsbereich

2. Maß der baulichen Nutzung

gemäß Paragraph 9 Abs. 1 Nr. 1 BauO Paragraph 16 bis 20 BauVO
wurde das Maß der baulichen Nutzung wie folgt festgelegt:
GRZ 0,4
GRZ 0,8
Zahl der Vollgeschosse
II
Taufhöhe

3. Bauweisen-Bauarten

Paragraph 9 Abs. 1 Nr. 2 BauO Paragraph 22 und 23 BauVO

4. Grünflächen

Paragraph 9 Abs. 1 Nr. 15 und Abs. 6 BauO

Umgrenzung von Flächen zum Anpflanzen von Bäumen, Sträuchern und sonstigen Bepflanzungen (Paragraph 1 Nr. 25 (a) und Abs. 6 BauO) (und durch Grundstückskäufern unterworfen)
Umgrenzung von Flächen mit Bindungen für Bepflanzungen und für die Erhaltung von Bäumen und Sträuchern und sonstigen Bepflanzungen sowie Gewässern (Paragraph 9 Abs. 1, Nr. 25 (b), Abs. 6 BauO)

5. Verkehrsflächen

Paragraph 9 Abs. 1 Nr. 11 und Abs. 6 BauO

Verkehrsflächen mit besonderer Zweckbestimmung

verkehrsberuhigter Bereich

öffentliche Verkehrsfläche
Fußgängerbereich

Sichtdreiecke

Grenze des räumlichen Geltungsbereiches des Bebauungsplanes Paragraph 9 Abs. 7 BauO

Agrenzung unterschiedlicher Nutzungszonen von Bodennutzungen, dem Aufbau eines Gebäudes (Paragraph 1 Abs. 5 BauVO) (z.B. Paragraph 1 Abs. 4, Paragraph 16 Abs. 5 BauVO)

Umgrenzung der Flächen für besondere Anlagen und Vorkehrungen zum Schutz vor schädlichen Umwelteinwirkungen im Sinne (Paragraph 9, Abs. 1, Nr. 24, Abs. 6 BauO)

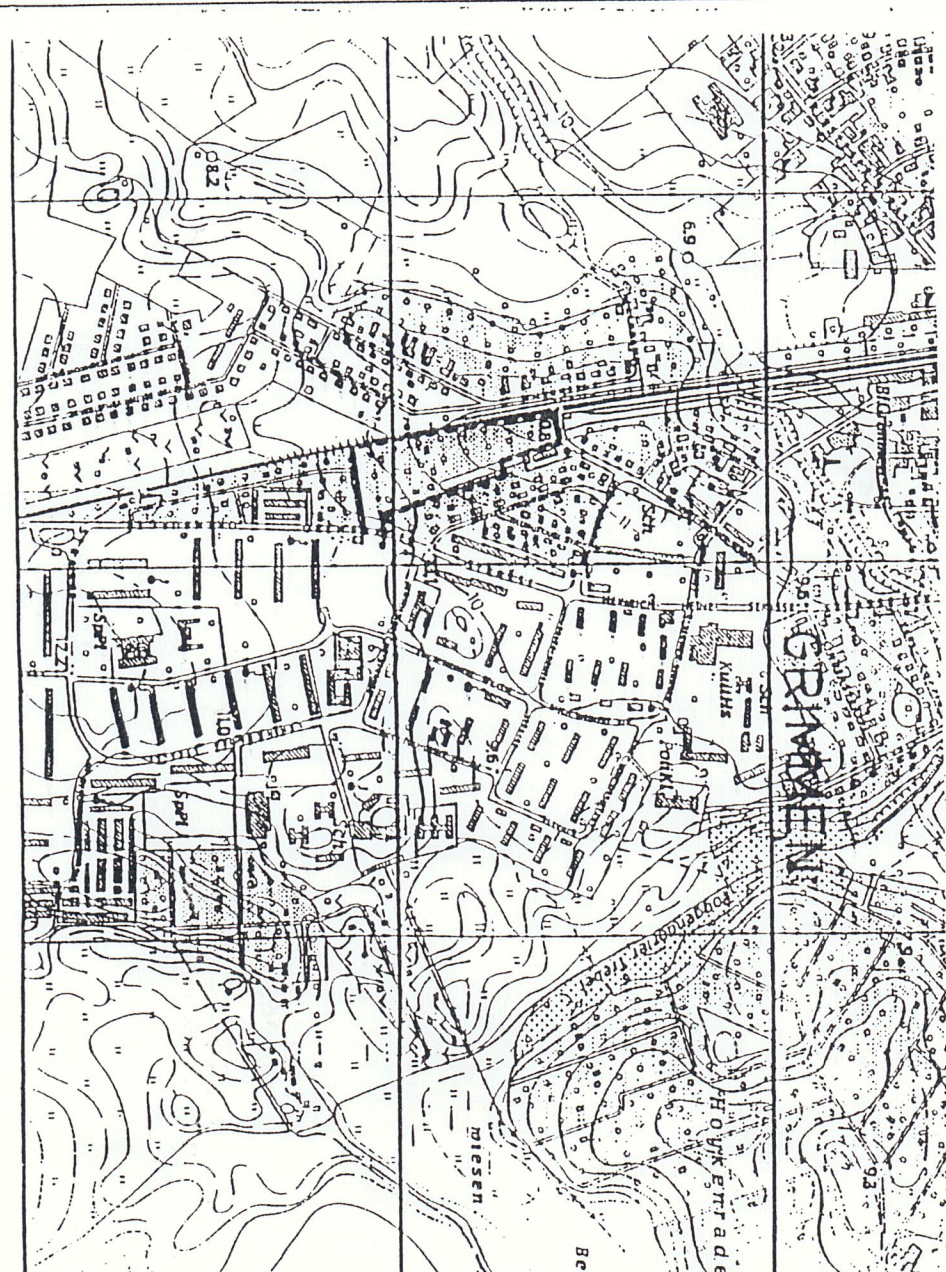
Miß Geh- und Fahr- und Leitungsrechte zu bestehenden Gebäuden (Paragraph 9, Abs. 1, Nr. 24, Abs. 6 BauO)

Bestand Handwerksbetrieb Tischlerei

Katastergrenzen

Übersichtskarte

M 1 : 10000



Satzung über die 2. Änderung zum Bebauungsplan Nr. 5.2

"Dr. Kurt-Fischer-Strasse"

Planverfasser

Ingenieurbüro
Yors & Maderick GmbH
Grimm, im Mai 1993